

法人

姓名 王维建
 性别 男 民族 汉
 出生 1970年3月5日
 住址 江苏省南通市崇川区青年西路71号



公民身份号码 320623197003052054



复印件一份



中华人民共和国
 居民身份证

签发机关 南通市崇川区分局
 有效期限 2010.01.27-2030.01.27

仅限水域滩涂养殖证申办事项使用

仅限水域


事项使用

仅限水域滩涂养殖证申办事项使用

仅限水域滩涂养殖证申办事项使用

经办人

姓名 吴倚天
 性别 男 民族 汉
 出生 1993 年 6 月 5 日
 住址 南京市江宁区双龙大道
 9002号
 公民身份号码 320981199306050258




附件一联

中华人民共和国
 居民身份证



签发机关 南京市公安局江宁分局
 有效期限 2023.04.01-2043.04.01

事项使用

仅限水域

域滩涂养殖证申办事项使用
2024年8月13日

仅限水域滩涂养殖证申办事项使用
2024年8月13日

域滩涂养殖证申办
2024年8月13日



一联

附 记

2018D32098102760、320981-20150010



权利人	江苏省沿海开发（东台）有限公司
共有情况	单独所有
坐落	东台市弅港镇梁南垦区北侧海域
不动产单元号	320981 0113013 6H00051 W000000000
权利类型	海域使用权
权利性质	申请审批
用途	围海养殖用海
面积	宗海面积18.5700公顷
使用期限	海域使用权 2021年02月05日起2025年12月31日止
权利其他状况	项目名称：江苏省沿海开发（东台）有限公司海水 高涂养殖-10 项目性质：经营性 用海方式：围海养殖

2022 7 8

江苏省非税收入票据 (电子)



票据号码: 0062488814
校验码: 624555
开票日期: 2024-04-17

票据代码: 32010124
缴款人统一社会信用代码: 江苏省沿海开发 (东台) 有限公司

项目编号	项目名称	单位	数量	标准	金额 (元)	备注
103070104	地方海域使用金收入-市县级	次	1	0.00-0.00	8,356.50	

金额合计 (大写) 捌仟叁佰伍拾陆元伍角

(小写) 8,356.50

2021D32098102721
票据的缴款码为: 32098124000017976613

其他信息



收款单位

复核人: 朱剑华

收款人: 东台市财政局

真伪查验、报销入账反馈, 请登录江苏省财政电子票据公共服务平台 (<http://einvoice.jsczt.cn>)。财政电子票据可作为报销凭证, 请妥善保管。

宗地图

单位: m . m²



养殖证界址点坐标				至海域证界址点坐标		
点号	x	y	边长	序号	经度	纬度
J1	3636678.646	586823.659	669.79	1	120° 55' 38.979"	32° 51' 6.013"
J2	3636469.280	587466.122	800.56	2	120° 56' 03.619"	32° 50' 59.683"
J3	3636117.635	585757.065	332.03	3	120° 55' 36.229"	32° 50' 47.823"
J4	3636447.330	586796.302	30.22	4	120° 55' 37.849"	32° 50' 58.513"
J5	3636449.443	586836.652	18.24	5	120° 55' 39.009"	32° 50' 58.573"
J6	3636431.266	586827.943	19.79	6	120° 55' 39.061"	32° 50' 57.983"
J7	3636432.659	586847.685	20.12	7	120° 55' 39.820"	32° 50' 58.023"
J8	3636452.722	586846.199	19.79	8	120° 55' 39.770"	32° 50' 58.674"
J9	3636451.329	586836.456	29.99	9	120° 55' 37.859"	32° 50' 58.273"
J10	3636449.180	586796.546	231.06			
J11	3636678.646	586823.659				

1:1000

制图者: *石公年*
 审核者: *王梅福*

2024年8月解析法测绘界址点
 制图日期:2024年8月05日
 审核日期:2024年8月05日
 测绘资质证书编号: *苏测资字...*

东台市金海测绘技术服务有限公司

江苏省沿海开发(东台)有限公司

江苏省沿海开发(东台)有限公司



姓名 王维建
性别 男 民族 汉
出生 1970年3月5日
住址 江苏省南通市崇川区青年西路71号

公民身份号码 320623197003052054



中华人民共和国
居民身份证

签发机关 南通市公安崇川分局
有效期限 2010.01.27-2030.01.27



法定代表人身份证件


事项使用

域滩涂养殖证申办事项使用
2024年8月13日

仅限水域滩涂养殖证申办事项使用
2024年8月13日

仅限水域滩涂养殖证申办
2024年8月13日

仅限水域



姓名 吴倚天
性别 男 民族 汉
出生 1993年6月5日
住址 南京市江宁区双龙大道
9002号

公民身份号码 320981199306050258



中华人民共和国
居民身份证

签发机关 南京市公安局江宁分局
有效期限 2023.04.01-2043.04.01

经办人身份证件

事项使用

仅限水域滩涂养殖证申办事项使用
2024年8月13日

仅限水域滩涂养殖证申办事项使用
2024年8月13日

海开发(东台)
原件一致

仅限水域

仅限水域滩涂养殖证申办事项
2024年8月13日



海域管理号: 2023D32098101508
海域登记号: 320981-20230047

权利人	江苏省沿海开发(东台)有限公司	
共有情况	单独所有	
坐落	条子泥梁南垦区北侧	
不动产单元号	320981 013013 GHD0243 W000000000	
权利类型	海域使用权	
权利性质	申请审批	
用途	围海养殖用海	
面积	宗海面积34.5481公顷	
使用期限	海域使用权 2023年03月24日起2027年12月31日止	
权利其他状况	项目名称:江苏省沿海开发(东台)有限公司条子泥高涂蓄水养殖项目-17 项目性质:经营性 用海方式:围海养殖	



中央非税收入统一票据 (电子)



票据代码: 3209017875
校验码: cd1be3
开票日期: 2024年4月25日

票据代码: 00010224
收款人统一社会信用代码: 9132109815642614687
收款人: 江苏沿海开发(东台)有限公司

项目编码	项目名称	单位	数量	标准	金额(元)	备注
30751	海威使用金收入		1.0	15546.65	¥15546.65	电子发票号码 : 332098240400 018069
金额合计(大写) 壹万伍仟伍佰肆拾陆元陆角伍分					(小写) ¥15546.65	
其他信息						



收款单位(章): 国家税务总局东台市税务局琼港税务分局

收款人:

复核人:

宗地图

单位: m . m²



E 120°55'22.179"
N 32°51'10.373"

E 120°55'38.979"
N 32°51'6.013"

海水养殖五区

进水泵

← 进水河

进水泵

排水河

排水河六

江苏省沿海开发(东台)有限公司
24.5481公顷

排水河

江苏省沿海开发(东台)有限公司

E 120°55'36.229"
N 32°50'47.853"

排水河 557.4

956.9

564.04

E 120°55'17.153"
N 32°50'39.605"

江苏省沿海开发(东台)有限公司

东台市金海测绘技术服务有限公司

海域证界址点坐标

序号	经度	纬度
1	120°55'22.179"	32°51'10.373"
2	120°55'38.979"	32°51'06.013"
3	120°55'36.229"	32°50'47.853"
4	120°55'17.153"	32°50'39.605"

2024年8月解析法测绘界址点
制图日期:2024年8月05日
审核日期:2024年8月05日

1:8000

制图者:

审核者:

花白军
孙海祥

法人

姓名 王维建
 性别 男 民族 汉
 出生 1970年3月5日
 住址 江苏省南通市崇川区青年西路71号



公民身份号码 320623197003052054



原件一份



中华人民共和国
 居民身份证

签发机关 南通市崇川区分局
 有效期限 2010.01.27-2030.01.27

仅限水域滩涂养殖证申办事项使用

仅限水域


事项使用

仅限水域滩涂养殖证申办事项使用

仅限水域滩涂养殖证申办事项使用

经办人

姓名 吴倚天
 性别 男 民族 汉
 出生 1993 年 6 月 5 日
 住址 南京市江宁区双龙大道
 9002号
 公民身份号码 320981199306050258




附件一联

中华人民共和国
 居民身份证



签发机关 南京市公安局江宁分局
 有效期限 2023.04.01-2043.04.01

事项使用

仅限水域

域滩涂养殖证申办事项使用
2024年8月13日

仅限水域滩涂养殖证申办事项使用
2024年8月13日

域滩涂养殖证申办
2024年8月13日



原件一份

国海证 2014B32098107338

号

Certificate No.

中华人民共和国

THE PEOPLE'S REPUBLIC OF CHINA

海域使用权证书

SEA AREA USE CERTIFICATE

国家海洋局印制

State Oceanic Administration

印制号: 0010363

矿藏、水流、海域属于国家所有。
依法取得的海域使用权受法律保护。

——摘自《中华人民共和国物权法》
海域属于国家所有，国务院代表国家行使海域所

有权。
单位和个人使用海域，必须依法取得海域使用权。
海域使用权人依法使用海域并获得收益的权利受
法律保护，任何单位和个人不得侵犯。

国家实行海域有偿使用制度。
——摘自《中华人民共和国海域使用管理法》

Mineral resources, water current and sea areas are owned by
the State.
The sea area use right acquired according to law shall be protected
by the law.
—— Extracts from the Law of the People's Republic of China

on Real Rights
The sea areas are owned by the State and the State Council holds
the ownership on behalf of the State.
Any entity or individual that intends to use the sea areas has to
acquire the sea area use right according to the law.

The rights of making use of the sea area and profiting from it in
accordance with the law by the owner of the sea area use right shall be
protected by the law and may not be infringed upon by any entity or
individual.

The State shall implement the user pay's system for the sea area
use.
—— Extracts from the Law of the People's Republic of China
on the Management of Sea Area Use.

根据《中华人民共和国海域使用管理法》等有关法律法规，为保护海域使用权人的合法权益，对用海单位和个人申请登记的本证所列海域权利，经审定，准予登记，颁发此证。

In accordance with the Law of the People's Republic of China on the Management of Sea Area Use and relevant laws and regulations to protect the lawful rights and interests of the owners of the sea area use right, for the sea area rights listed in this certificate as applied for registration by the sea area use entities and individuals, the certificate is issued after they have been examined and permitted for registration.

Certificate Issuing Authority

发证机关

(Seal)

(印章)



2014 Year Month 06 Day

附件一



海域使用权人 Owner of the Sea Area Use Right	江苏省沿海开发(东台)有限公司		
地址 Address	江苏省东台市沿海经济区通海路龙缘阁2号楼		
项目名称 Project Title	东台西排木河(一期)条北海水生生态养殖区海水工程		
项目性质 Project Character	经营类	渔业用海	
用海类型 Types of Sea Area Use	1-Class Type II-Class Type	二级类	
宗海面积 Area of Sea Plot	64.6964	公顷 (ha.)	64.6964 公顷 (ha.)
用海方式 Sea Use Pattern	围海养殖	64.6964	公顷 (ha.)
用海设施和构筑物 Facilities and Structures at Sea			公顷 (ha.)
终止日期 Deadline	2024-11-04		
登记编号 Registration No.	320000-20140171		

登记机关

江苏省海洋与渔业局

(Seal)

(印章)

2014 Year 11 Month 05 Day



条子泥垦区(一期)条北海水生生态养殖区海水区西排水河宗海位置图

与原件一致



坐标系	WGS 84	深度基准	理论基面
投影	高斯克吕格	中央子午线	123°
绘图单位	江苏方圆建设工程检测有限公司	绘图人	曹工峰
测图人	陈剑利	审核人	王龙
绘图时间	2014.12.13		

1:250000

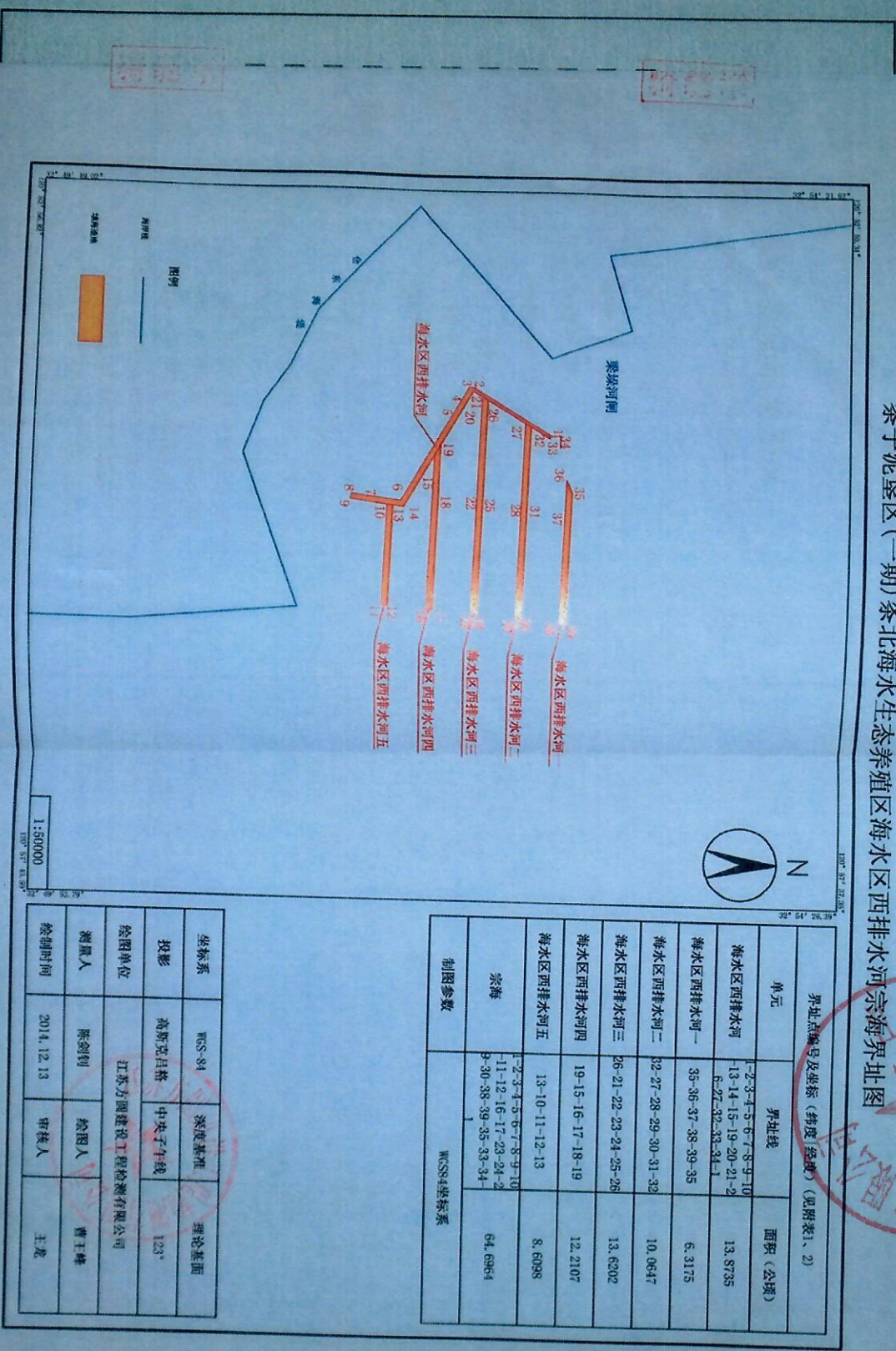
图例

—— 排水河

—— 宗海

条子泥垦区(一期)条北海生态养殖区海水区西排水河宗海界址图

原件一份 开发(条子)有限公司



坐标系	WGS-84	深度基准	理论基面
投影	高斯克吕格	中央子午线	123°
绘图单位	江苏方圆建设工程检测有限公司		
测量人	陈剑利	绘图人	曹士峰
绘制时间	2014.12.13	审核人	王发

与原件一致



江苏省非税收入统一票据 (电子)



票据代码: 32010123

交款人统一社会信用代码:

交款人: 江苏省沿海开发(东台)有限公司

票据号码: 0137847832

校验码: 861466

开票日期: 2023-11-24

项目编码	项目名称	单位	数量	标准	金额(元)	备注
103070104	地方海域使用金收入-市县级	次	1	0.00-0.00	29,113.38	

金额合计 (大写) 贰万玖仟壹佰壹拾叁元叁角捌分

(小写)¥ 29,113.38

其他信息
2014B32098107338
票据的缴款码为: 32098123000014866944



收款单位

复核人: 朱剑华

收款人: 东台市财政局

真伪查验、报销入账反馈, 请登录江苏省财政电子票据公共服务平台 (<http://einvoice.jsczt.cn>)。财政电子票据可作为报销凭证, 请妥善保管。

矿藏、水流、海域属于国家所有。
依法取得的海域使用权受法律保护。

——摘自《中华人民共和国物权法》
海域属于国家所有，国务院代表国家行使海域所
有权

单位和个人使用海域，必须依法取得海域使用权。
海域使用权人依法使用海域并获得收益的权利受
法律保护，任何单位和个人不得侵犯。

——摘自《中华人民共和国海域使用管理法》

Mineral resources, water current and sea areas are owned by
the State.

The sea area use right acquired according to law shall be protected
by the law.

——Extracts from the Law of the People's Republic of China
on Real Rights.

The sea areas are owned by the State and the State Council holds
the ownership on behalf of the State.

Any entity or individual that intends to use the sea areas has to
acquire the sea area use right according to the law.

The rights of making use of the sea area and profiting from it in
accordance with the law by the owner of the sea area use right shall be
protected by the law and may not be infringed upon by any entity or
individual.

The State shall implement the user pays system for the sea area
use.

——Extracts from the Law of the People's Republic of China
on the Management of Sea Area Use.



Certificate No.

国海证

2014B320981006065

中华人民共和国

THE PEOPLE'S REPUBLIC OF CHINA

海域使用权证书

SEA AREA USE CERTIFICATE

国家海洋局印制

State Oceanic Administration


印刷号: 0010355

根据《中华人民共和国海域使用管理法》等有关法律法规，为保护海域使用权人的合法权益，对用海单位和个人申请登记的本证所列海域权利，经审查，准予登记，颁发此证。

In accordance with the Law of the People's Republic of China on the Management of Sea Area Use and relevant laws and regulations to protect the lawful rights and interests of the owners of the sea area use right, for the sea area rights listed in this certificate as applied for registration by the sea area use entities and individuals, the certificate is issued after they have been examined and permitted for registration.

发证机关 **江苏省人民政府** (印章)
 Certificate Issuing Authority (Seal)

2014年 11月 05日
 Year Month Date



海域使用权人 Owner of the Sea Area Use Right	江苏省沿海开发(东台)有限公司		
地址 Address	江苏省东台市沿海经济开发区通海路龙绿阁2号楼		
项目名称 Project Title	条子港垦区(一期)条北海水生态养殖区海水养殖二区		
项目性质 Project Character	经营性质		
用海类型 Types of Sea Area Use	一级类 I-Class Type	渔业用海	
	二级类 II-Class Type	围海养殖用海	
宗海面积 Area of Sea Plot	42.7072 公顷 (ha.)	海域等别 Grade of Sea Area	五等
用海方式 Sea Use Pattern	围海养殖		公顷(ha.)
			公顷(ha.)
			公顷(ha.)
用海设施和构筑物 Facilities and Structures at Sea			公顷(ha.)
终止日期 Deadline	2024-11-04		
登记编号 Registration No.	S20000-20140148		

登记机关 **江苏省海洋与渔业局** (印章)
 Registration Authority (Seal)

2014年 11月 05日
 Year Month Date

条子泥垦区(一期)条北海水生态养殖区海水养殖一区宗海位置图



图例

养殖区

宗海

1:250000

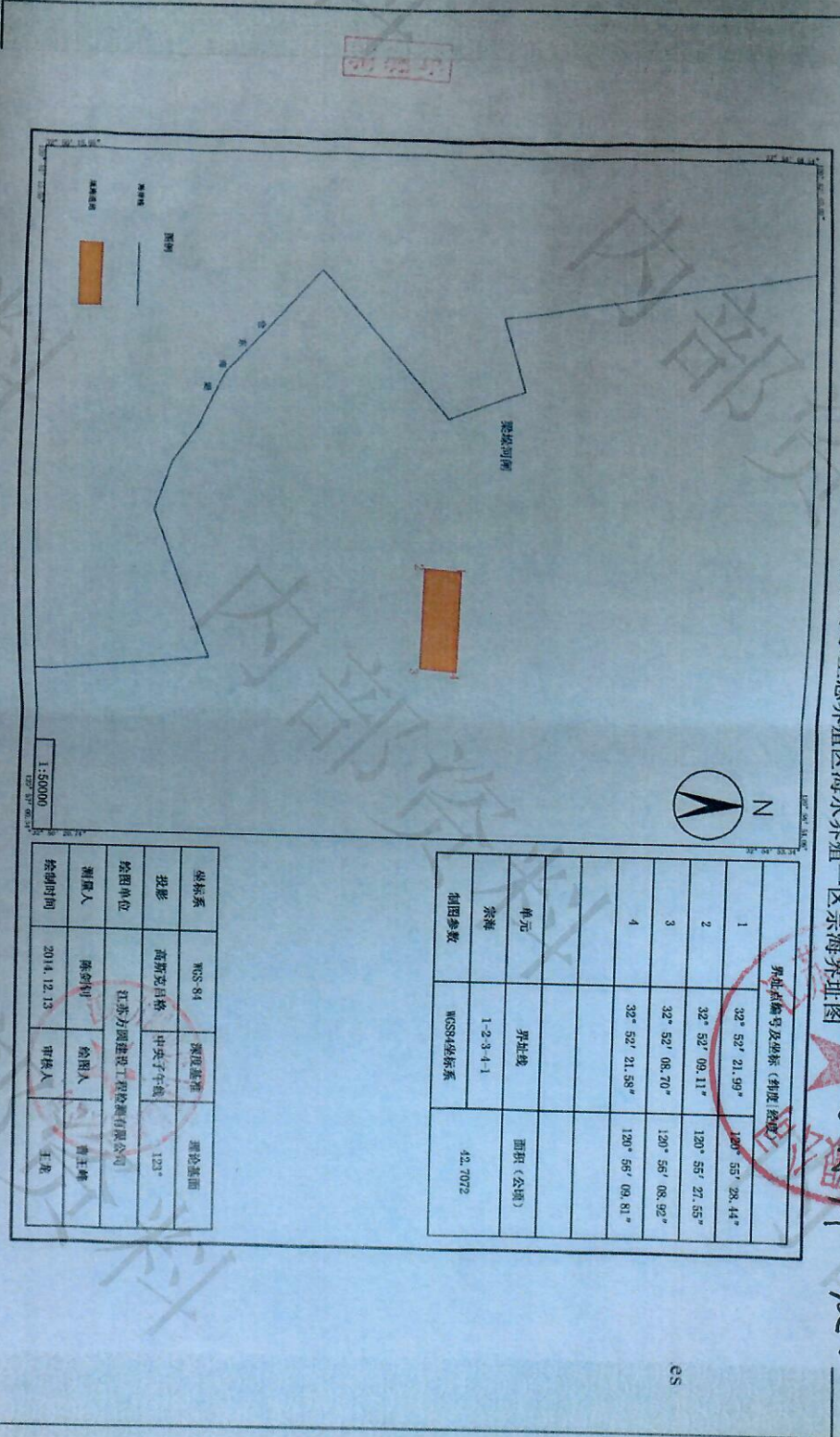
坐标系	WGS-84	数据基准	理论基面
投影	高斯投影	中央子午线	120°
绘图单位	江苏方圆建设工程有限公司	绘图人	曹玉峰
审核人	陈剑伟	审核人	王念
绘图时间	2014.12.13		



条子泥垦区(一期)条北海水生生态养殖区海水养殖一区宗海界址图



原件一份



界址点编号及坐标 (物度 经纬)			
1	32° 52' 21.99"	120° 55' 28.44"	
2	32° 52' 09.11"	120° 55' 27.55"	
3	32° 52' 08.70"	120° 55' 08.92"	
4	32° 52' 21.58"	120° 55' 09.81"	
单元			
界址线	面积 (公顷)		
宗地	1-2-3-4-1		
制图参数	WGS84坐标系 42.7072		

坐标系	WGS 84	深度基准	理论基面
投影	高斯克吕格	中央子午线	123°
绘图单位	江苏方圆建设工程咨询有限公司		
制图人	陈剑利	绘图人	曹玉峰
审核人	王茂		
绘图时间	2014.12.13		

es



江苏省非税收入统一票据(电子)



票据代码: 32010123
交款人统一社会信用代码:
交款人: 江苏省沿海开发(东台)有限公司

票据号码: 0115505559
校验码: 311287
开票日期: 2023-11-24

项目编码	项目名称	单位	数量	标准	金额(元)	备注
103070104	地方海域使用金收入-市县级	次	1	0.00-0.00	19,218.24	

金额合计(大写) 壹万玖仟贰佰壹拾捌元贰角肆分

(小写)¥ 19,218.24

其他信息

2014B32098106035
票据的缴款码为: 32098123000014865559



收款单位(章):

复核人: 朱剑华

收款人: 东台市财政局

真伪查验、报销入账反馈, 请登录江苏省财政电子票据公共服务平台 (<http://einvoice.jszt.cn>)。财政电子票据可作为报销凭证, 请妥善保管。

矿藏、水流、海域属于国家所有。
依法取得的海域使用权受法律保护。

——摘自《中华人民共和国物权法》
海域属于国家所有，国务院代表国家行使海域所
有权

单位和个人使用海域，必须依法取得海域使用权。
海域使用权人依法使用海域并获收益的权利受
法律保护，任何单位和个人不得侵犯。
国家实行海域有偿使用制度。

——摘自《中华人民共和国海域使用管理法》

Mineral resources, water current and sea areas are owned by
the State.

The sea area use right acquired according to law shall be protected
by the law.

——Extracts from the Law of the People's Republic of China
on Real Rights.

The sea areas are owned by the State and the State Council holds
the ownership on behalf of the State.

Any entity or individual that intends to use the sea areas has to
acquire the sea area use right according to the law.

The rights of making use of the sea area and profiting from it in
accordance with the law by the owner of the sea area use right shall be
protected by the law and may not be infringed upon by any entity or
individual.

The State shall implement the user pay's system for the sea area
use.

——Extracts from the Law of the People's Republic of China
on the Management of Sea Area Use.

号
与原件一致



号

中华人民共和国

THE PEOPLE'S REPUBLIC OF CHINA

海域使用权证书

SEA AREA USE CERTIFICATE

国家海洋局印制

State Oceanic Administration

印制号: 0010354

根据《中华人民共和国海域使用管理法》等有关法律法规，为保护海域使用权人的合法权益，对用海单位和个人申请登记的本证所列海域权利，经审查，准予登记，颁发此证。

In accordance with the Law of the People's Republic of China on the Management of Sea Area Use and relevant laws and regulations to protect the lawful rights and interests of the owners of the sea area use right, for the sea area rights listed in this certificate as applied for registration by the sea area use entities and individuals, the certificate is issued after they have been examined and permitted for registration.

发证机关 **江苏省人民政府** (印章)
 Certificate Issuing Authority **江苏省人民政府** (Seal)

2014年11月05日
 Year Month Date

与原件一致

海域使用权人 Owner of the Sea Area Use Right		江苏省沿海开发(东台)有限公司	
地址 Address		江苏省东台市沿海经济开发区通海路龙缘阁2号楼	
项目名称 Project Title		东台港垦区(一期)条北海穴生态养殖区海水养殖二区	
项目性质 Project Character		经营性	
用海类型 Types of Sea Area Use		渔业用海	
宗海面积 Area of Sea Plot		42.7072公顷(ha.)	围海养殖用海
用海方式 Sea Use Pattern		42.7072公顷(ha.)	五等
用海设施和构筑物 Facilities and Structures at Sea		公顷(ha.)	
终止日期 Deadline		2024-11-04	
登记编号 Registration No.		320000-20140149	

登记机关 **江苏省海洋与渔业厅** (印章)
 Registration Authority **江苏省海洋与渔业厅** (Seal)

2014年11月05日
 Year Month Date

与原件一致



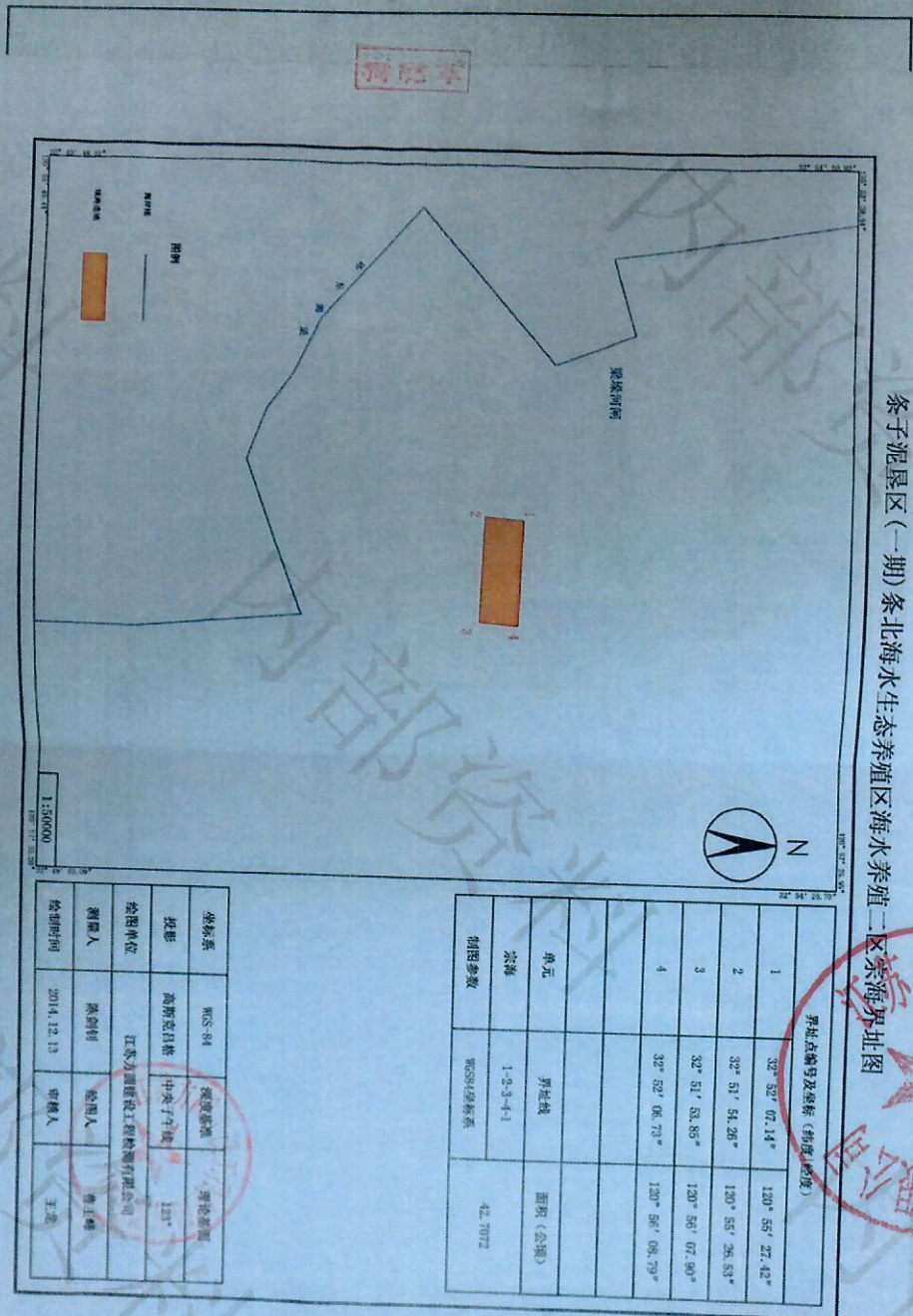
条子泥垦区（一期）条北海生态养殖区海水养殖二区宗海位置图



坐标系	WGS 84	投影基准	墨卡托
投影	高斯投影	中央子午线	120°
绘图单位	江苏万源建设工程有限公司	绘图人	曹王峰
制图人	陈舒舒	审核人	王瑞
绘图时间	2014.12.13		

条子泥垦区(一期)条北海水生生态养殖区海水养殖二区紫海界址图

与原件一致



界址点编号及坐标 (物理/角度)	界址线	面积 (公顷)
1 32° 32' 07.14"		120° 55' 27.42"
2 32° 51' 54.26"		120° 55' 26.53"
3 32° 51' 53.85"		120° 56' 07.90"
4 32° 52' 06.72"		120° 56' 08.79"
单元 宗海	界址线 1-2-3-4-1	面积 (公顷) 42.7072
制图参数		WGS84坐标系

坐标系	WGS 84	投影基准	球面基准
投影	高斯投影	中央子午线	120°
绘图单位	江苏九鼎建设工程有限公司		
制图人	陈剑利	绘图人	曹士峰
绘图时间	2014.12.13	审核人	王波



江苏省非税收入统一票据 (电子)



票据代码: 32010123
交款人统一社会信用代码:
交款人: 江苏省沿海开发(东台)有限公司

票据号码: 0115505560
校验码: 280198
开票日期: 2023-11-24

项目编号	项目名称	单位	数量	标准	金额 (元)	备注
103070104	地方海域使用金收入-市县级	次	1	0.00-0.00	19,218.24	

金额合计 (大写) 壹万玖仟贰佰壹拾捌元贰角肆分 (小写) ¥ 19,218.24

其他信息: 2014B32098106044
票据的缴款码为: 32098123000014865639



收款单位: 东台市财政局
复核人: 朱剑华
收款人: 东台市财政局
真伪查验、报销入账反馈, 请登录江苏省财政电子票据公共服务平台 (<http://einvoice.jsczt.cn>)。财政电子票据可作为报销凭证, 请妥善保管。

矿藏、水流、海域属于国家所有。
依法取得的海域使用权受法律保护。

——摘自《中华人民共和国物权法》
海域属于国家所有，国务院代表国家行使海域所
有权

单位和个人使用海域，必须依法取得海域使用权。
海域使用权人依法使用海域并获得收益的权利受
法律保护，任何单位和个人不得侵犯。

——摘自《中华人民共和国海域使用管理法》

Mineral resources, water current and sea areas are owned by
the State.
The sea area use right acquired according to law shall be protected
by the law.

——Extracts from the Law of the People's Republic of China
on Real Rights.

The sea areas are owned by the State and the State Council holds
the ownership on behalf of the State.

Any entity or individual that intends to use the sea areas has to
acquire the sea area use right according to the law.

The rights of making use of the sea area and profiting from it in
accordance with the law by the owner of the sea area use right shall be
protected by the law and may not be infringed upon by any entity or
individual.

The State shall implement the user pays system for the sea area
use.

——Extracts from the Law of the People's Republic of China
on the Management of Sea Area Use

附件一



国海证
Certificate No.
2014B520981060F6

号

中华人民共和国

THE PEOPLE'S REPUBLIC OF CHINA

海域使用权证书

SEA AREA USE CERTIFICATE

国家海洋局印制

State Oceanic Administration

印刷号: 0010353

根据《中华人民共和国海域使用管理法》等有关法律法规，为保护海域使用权人的合法权益，对用海单位和个人申请登记的本证所列海域权利，经审查，准予登记，颁发此证。

In accordance with the Law of the People's Republic of China on the Management of Sea Area Use and relevant laws and regulations to protect the lawful rights and interests of the owners of the sea area use right, for the sea area rights listed in this certificate as applied for registration by the sea area use entities and individuals, the certificate is issued after they have been examined and permitted for registration.

发证机关 江苏省人民政府 (印章)
 Certificate Issuing Authority (Seal)

2014年 11月 06日
 Year Month Date

与原件一致 (东台) 市

海域使用权人 Owner of the Sea Area Use Right		江苏省沿海开发(东台)有限公司	
地址 Address		江苏省东台市沿海经济区通海路龙缘阁2号楼	
项目名称 Project Title		条子港垦区(一期)条北海水生态养殖区海	
项目性质 Project Character		条子港三区 经营性	
用海类型 Types of Sea Area Use		渔业用海	
宗海面积 Area of Sea Plot		42.7072 公顷 (ha)	
用海方式 Sea Use Pattern		围海养殖用海	
用海设施和构筑物 Facilities and Structures at Sea		五等	
终止日期 Deadline		2024-11-04	
登记编号 Registration No.		320000-20140150	

登记机关 江苏省海洋与渔业局 (印章)
 Registration Authority (Seal)

2014年 11月 05日
 Year Month Date

条子泥垦区(一期)条北海生态养殖区海水养殖三区宗海位置图

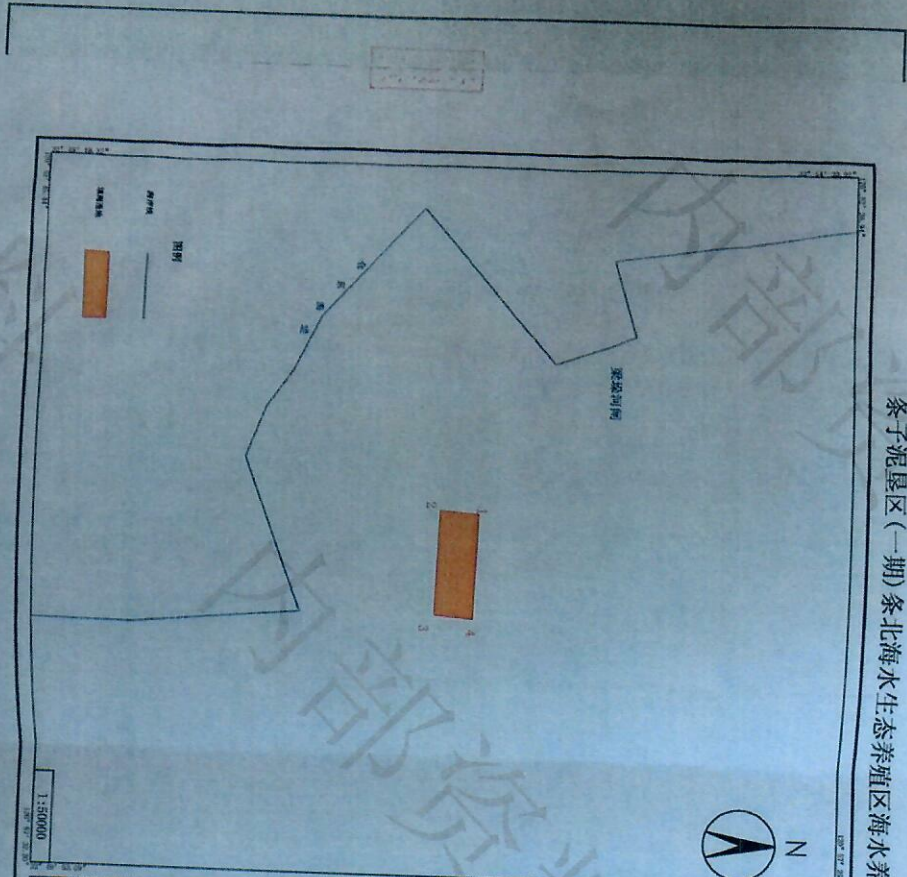
原件一



坐标系	WGS-84	投影	高斯投影	高程	1985
制图单位	江苏方圆测绘工程有限公司	制图人	徐正峰	审核人	王友
制图时间	2014.12.13	制图人	徐正峰	审核人	王友

条子泥垦区(一期)条北海水生生态养殖区海水养殖三区宗海界址图

与原件一致



界址点编号及坐标 (纬度 经度)	1	2	3	4
坐标	32° 51' 58.89"	32° 51' 38.41"	32° 51' 33.00"	32° 51' 51.88"
经度	120° 55' 26.39"	120° 55' 25.51"	120° 56' 06.88"	120° 56' 07.77"
单元	界址线			
宗海	1-2-3-4-1			
绘图参数	WMS94经纬系 42.7072			

坐标系	WGS-84	投影基准	理论基准
投影	高斯克吕格	中央子线	120°
绘图单位	江苏万源建设工程有限公司		
测量人	陈剑利	绘图人	曹正峰
绘图时间	2014.12.13	审核人	王波

1:50000

CS



江苏省非税收入统一票据 (电子)



票据代码: 32010123

缴款人统一社会信用代码:

缴款人: 江苏省沿海开发(东台)有限公司

票据号码: 0137847811

校验码: 028281

开票日期: 2023-11-24

项目编号	项目名称	单位	数量	标准	金额(元)	备注
103070104	地方海域使用金收入-市县级	次	1	0.00-0.00	19,218.24	

金额合计(大写) 壹万玖仟贰佰壹拾捌元贰角肆分

(小写)¥ 19,218.24

其他信息: 2014B32098106056
票据的缴款码为: 32098123000014865688



收款单位(章):

复核人: 朱剑华

收款人: 东台市财政局

真伪查验、报销入账反馈, 请登录江苏省财政电子票据公共服务平台 (<http://einvoice.jsczt.cn>)。财政电子票据可作为报销凭证, 请妥善保管。

矿藏、水流、海域属于国家所有。
依法取得的海域使用权受法律保护。

——摘自《中华人民共和国物权法》
海域属于国家所有，国务院代表国家行使海域所有
权

单位和个人使用海域，必须依法取得海域使用权。
海域使用权人依法使用海域并获收益的权利受
法律保护，任何单位和个人不得侵犯。
国家实行海域有偿使用制度。

——摘自《中华人民共和国海域使用管理法》

Mineral resources, water current and sea areas are owned by
the State.
The sea area use right acquired according to law shall be protected
by the law.

——Extracts from the Law of the People's Republic of China
on Real Rights:

The sea areas are owned by the State and the State Council holds
the ownership on behalf of the State.

Any entity or individual that intends to use the sea areas has to
acquire the sea area use right according to the law.

The rights of making use of the sea area and profiting from it in
accordance with the law by the owner of the sea area use right shall be
protected by the law and may not be infringed upon by any entity or
individual.

The State shall implement the user pays system for the sea area
use.

——Extracts from the Law of the People's Republic of China
on the Management of Sea Area Use.

与原件一致



国海证 2014832098105185 号
Certificate No.

中华人民共和国
THE PEOPLE'S REPUBLIC OF CHINA

海域使用权证书
SEA AREA USE CERTIFICATE

国家海洋局印制
State Oceanic Administration

印制号: 0010268

根据《中华人民共和国海域使用管理法》等有关法律法规，为保护海域使用人的合法权益，对用海单位和个人申请登记的本证所列海域权利，经审定，准予登记，颁发此证。

In accordance with the Law of the People's Republic of China on the Management of Sea Area Use and relevant laws and regulations to protect the lawful rights and interests of the owners of the sea area use right, for the sea area rights listed in this certificate as applied for registration by the sea area use entities and individuals, the certificate is issued after they have been examined and permitted for registration.

发证机关 **江苏省人民政府** (印章)
 Certificate Issuing Authority (Seal)

2014年 11月 06日
 Year Month Date

与原件一致



海域使用权人 Owner of the Sea Area Use Right		江苏省沿海开发(东台)有限公司	
地址 Address		江苏省东台市沿海经济区通海路龙缘阁2号楼	
项目名称 Project Title		条子泥垦区(一期)条北海域生态养殖区海水养殖四区	
项目性质 Project Character		经营性	
用海类型 Types of Sea Area Use		I-Class Type 一级类	渔业用海
		II-Class Type 二级类	围造养殖用海
宗海面积 Area of Sea Plot		49.2028 公顷 (ha.)	海域等级 Grade of Sea Area
用海方式 Sea Use Pattern		49.2028	五等
用海设施和构筑物 Facilities and Structures at Sea			
终止日期 Deadline		2024-11-04	
登记编号 Registration No.		320000-20140151	

登记机关 **江苏省海洋与渔业局** (印章)
 Registration Authority (Seal)

2014年 11月 05日
 Year Month Date

附件一

条子泥垦区(一期)条北海水生态养殖区海水养殖四区宗海位置图



坐标系	WGS 84	深度基准	理论基准
投影	高斯克吕格	中央子午线	123°
绘图单位	江苏方圆建设工程勘察有限公司	绘图人	曹玉峰
测图人	陈剑利	审核人	王龙
绘图时间	2014.12.13		

1:250000





江苏省非税收入统一票据 (电子)



票据代码: 32010123
交款人统一社会信用代码:
交款人: 江苏省沿海开发(东台)有限公司

票据号码: 0137847812
校验码: 974284
开票日期: 2023-11-24

项目编码	项目名称	单位	数量	标准	金额(元)	备注
103070104	地方海域使用金收入-市县级	次	1	0.00-0.00	22,141.26	
金额合计(大写) 贰万贰仟壹佰肆拾壹元贰角陆分					(小写) ¥ 22,141.26	
其他信息 2014B32098106186 票据的缴款码为: 32098123000014865714						



收款单位:

复核人: 朱剑华

收款人: 东台市财政局

真伪查验、报销入账反馈, 请登录江苏省财政电子票据公共服务平台 (<http://einvoice.jsczt.cn>)。财政电子票据可作为报销凭证, 请妥善保管。

矿藏、水流、海域属于国家所有。
依法取得的海域使用权受法律保护。

——摘自《中华人民共和国物权法》
海域属于国家所有，国务院代表国家行使海域所
有权。

单位和个人使用海域，必须依法取得海域使用权。
海域使用权人依法使用海域并获得收益的权利受
法律保护，任何单位和个人不得侵犯。

国家实行海域有偿使用制度。
——摘自《中华人民共和国海域使用管理法》

Mineral resources, water current and sea areas are owned by
the State.

The sea area use right acquired according to law shall be protected
by the law.

——Extracts from the Law of the People's Republic of China
on Real Rights.

The sea areas are owned by the State and the State Council holds
the ownership on behalf of the State.

Any entity or individual that intends to use the sea areas has to
acquire the sea area use right according to the law.

The rights of making use of the sea area and profiting from it in
accordance with the law by the owner of the sea area use right shall be
protected by the law and may not be infringed upon by any entity or
individual.

The State shall implement the user pays system for the sea area
use.

——Extracts from the Law of the People's Republic of China
on the Management of Sea Area Use.

原件一份



国海证

2014332098106072

Certificate No.

号

中华人民共和国

THE PEOPLE'S REPUBLIC OF CHINA

海域使用权证书

SEA AREA USE CERTIFICATE

国家海洋局印制

State Oceanic Administration

印制号: 0010351

根据《中华人民共和国海域使用管理法》等有关法律法规，为保护海域使用权人的合法权益，对用海单位和个人申请登记的本证所列海域权利，经审查，准予登记，颁发此证。

In accordance with the Law of the People's Republic of China on the Management of Sea Area Use and relevant laws and regulations to protect the lawful rights and interests of the owners of the sea area use right, for the sea area rights listed in this certificate as applied for registration by the sea area use entities and individuals, the certificate is issued after they have been examined and permitted for registration.

发证机关 江苏省人民政府 (印章)
 Certificate Issuing Authority (Seal)

2014年11月06日
 Year Month Date

原件一致

海域使用权人 Owner of the Sea Area Use Right	江苏省沿海开发(东台)有限公司		
地址 Address	江苏省东台市沿海经济开发区通海路龙绿园2号楼		
项目名称 Project Title	东台港垦区(一期)东北海水生态养殖区海水养殖五区		
项目性质 Project Character	经营性		
用海类型 Types of Sea Area Use	I-Class Type 一级类	渔业用海	
	II-Class Type 二级类	围海养殖用海	
空海面积 Area of Sea Plot	56.8005 公顷 (ha.)	海域等级 Grade of Sea Area	六等
围海养殖 Sea Use Pattern	56.8005		公顷 (ha.)
用海方式 Sea Use Pattern			公顷 (ha.)
配套设施和构筑物 Facilities and Structures at Sea			公顷 (ha.)
终止日期 Deadline	2024-11-04		
登记编号 Registration No.	320000-20140152		
登记机关 Registration Authority	江苏省海洋与渔业局 (印章)		
	2014年11月05日		

原件一份 (泰台) 有限公司

条子泥垦区(一期)条北海水生生态养殖区海水养殖五区宗海位置图



图例

海岸线

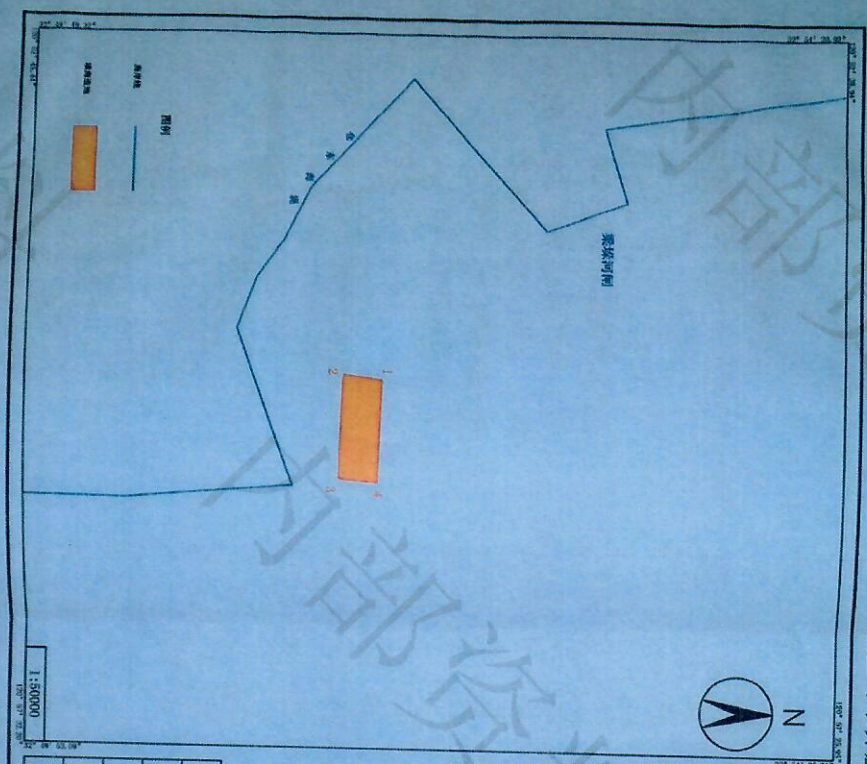
道路

坐标系	CGCS2000	投影基准	高斯投影
投影	高斯投影	中央子午线	120°E
绘图单位	江苏省测绘院工程分院有限公司		
测图人	陈鹤鹤	绘图人	曹仁峰
绘图时间	2014.12.13	审核人	王强

1:250000

条子泥垦区(一期)条北海水生生态养殖区海水养殖五区宗海界址图

李源仲



界址点编号及坐标 (弧度 弧度)	
1	32° 51' 22.88" 120° 55' 23.70"
2	32° 51' 10.11" 120° 55' 24.08"
3	32° 50' 59.67" 120° 56' 04.17"
4	32° 51' 22.18" 120° 56' 05.72"
单元	界址线
宗海	1-2-3-4-1
制图参数	WGS84坐标系
	面积 (公顷)
	56.8005

坐标系	WGS-84	投影基准	理论基准
投影	高斯莫吕格	中央子午线	123°
绘图单位	江苏方圆建设工程咨询有限公司		
测量人	陈剑利	绘图人	曹玉峰
绘图时间	2014.12.13	审核人	王尧

与原件一致



江苏省非税收入统一票据 (电子)



票据代码: 32010123
交款人统一社会信用代码:
交款人: 江苏省沿海开发(东台)有限公司

票据号码: 0137847813
校验码: 820911
开票日期: 2023-11-24

项目编码	项目名称	单位	数量	标准	金额 (元)	备注
103070104	地方海域使用金收入-市县级	次	1	0.00-0.00	25,560.23	

金额合计 (大写) 贰万伍仟伍佰陆拾元贰角叁分

(小写) ¥ 25,560.23

其他信息
2014B32098106072
票据的缴款码为: 32098123000014865735



收款单位(章):

复核人: 朱剑华

收款人: 东台市财政局

真伪查验、报销入账反馈, 请登录江苏省财政电子票据公共服务平台 (<http://einvoice.jsczt.cn>)。财政电子票据可作为报销凭证, 请妥善保管。

矿藏、水流、海域属于国家所有。
依法取得的海域使用权受法律保护。

——摘自《中华人民共和国物权法》
海域属于国家所有，国务院代表国家行使海域所有
权。

单位和个人使用海域，必须依法取得海域使用权。
海域使用权人依法使用海域并获得收益的权利受
法律保护，任何单位和个人不得侵犯。

国家实行海域有偿使用制度。

——摘自《中华人民共和国海域使用管理法》

Mineral resources, water current and sea areas are owned by
the State.

The sea area use right acquired according to law shall be protected
by the law.

——Extracts from the Law of the People's Republic of China
on Real Rights.

The sea areas are owned by the State and the State Council holds
the ownership on behalf of the State.

Any entity or individual that intends to use the sea areas has to
acquire the sea area use right according to the law.

The rights of making use of the sea area and profiting from it in
accordance with the law by the owner of the sea area use right shall be
protected by the law and may not be infringed upon by any entity or
individual.

The State shall implement the user pays system for the sea area
use.

——Extracts from the Law of the People's Republic of China
on the Management of Sea Area Use.

土地证



Certificate No.

国海证
2014B32098106206

号

中华人民共和国

THE PEOPLE'S REPUBLIC OF CHINA

海域使用权证书

SEA AREA USE CERTIFICATE

国家海洋局印制


State Oceanic Administration

印制号: 0010266

根据《中华人民共和国海域使用管理法》等有关法律法规，为保护海域使用权人的合法权益，对用海单位和个人申请登记的本证所列海域权利，经审查，准予登记，颁发此证。

In accordance with the Law of the People's Republic of China on the Management of Sea Area Use and relevant laws and regulations to protect the lawful rights and interests of the owners of the sea area use right, for the sea area rights listed in this certificate as applied for registration by the sea area use entities and individuals, the certificate is issued after they have been examined and permitted for registration.

发证机关 江苏省人民政府 (印章)
 Certificate Issuing Authority (Seal)
 2014 年 11 月 06 日
 Year Month Date



海域使用权人 Owner of the Sea Area Use Right	江苏省沿海开发(东台)有限公司		
地址 Address	江苏省东台市沿海经济区通海路龙缘阁2号楼		
项目名称 Project Title	条子泥垦区(二期)条北海水生态养殖区海水工厂化养殖一区		
项目性质 Project Character	经营性		
用海类型 Types of Sea Area Use	一级类 I-Class Type	渔业用海	
	二级类 II-Class Type	围海养殖用海	
宗海面积 Area of Sea Plot	43.8985 公顷 (ha.)	海域等级 Grade of Sea Area	五等
用海方式 Sea Use Pattern	围海养殖	43.8985	公顷 (ha.)
用海设施和构筑物 Facilities and Structures at Sea	终止日期 Deadline	2024-11-04	公顷 (ha.)
	登记编号 Registration No.	320000-20140165	

登记机 江苏省海洋与渔业局 (印章)
 Registration Authority (Seal)
 2014 年 11 月 05 日
 Year Month Date

条子泥垦区(一期)条北海水生态养殖区海水工厂化养殖一区宗海位置图



图例

海岸线

宗海

1:250000

坐标系	WGS-84	深度基准	理论基准
投影	高斯投影	中央子午线	123°
绘图单位	江苏方圆建设工程检测有限公司	绘图人	曹工峰
测图人	陈剑利	审核人	王龙
绘制时间	2014.12.13		





江苏省非税收入统一票据 (电子)



票据代码: 32010123
交款人统一社会信用代码:
交款人: 江苏省沿海开发(东台)有限公司

票据号码: 0137847826
校验码: 316195
开票日期: 2023-11-24

项目编码	项目名称	单位	数量	标准	金额(元)	备注
103070104	地方海域使用金收入-市县级	次	1	0.00-0.00	19,754.33	
金额合计(大写) 壹万玖仟柒佰伍拾肆元叁角叁分					(小写)¥ 19,754.33	
其他信息 2014B32098106206 票据的缴款码为: 32098123000014866464						

收款单位(章):



复核人: 朱剑华

收款人: 东台市财政局

真伪查验、报销入账反馈, 请登录江苏省财政电子票据公共服务平台 (<http://einvoice.jsczt.cn>)。财政电子票据可作为报销凭证, 请妥善保管。

矿藏、水流、海域属于国家所有。
依法取得的海域使用权受法律保护。

——摘自《中华人民共和国物权法》
海域属于国家所有，国务院代表国家行使海域所有
权。

单位和个人使用海域，必须依法取得海域使用权。
海域使用权人依法使用海域并获得收益的权利受
法律保护，任何单位和个人不得侵犯。

国家实行海域有偿使用制度。

——摘自《中华人民共和国海域使用管理法》

Mineral resources, water current and sea areas are owned by
the State.

The sea area use right acquired according to law shall be protected
by the law.

——Extracts from *the Law of the People's Republic of China
on Real Rights*.

The sea areas are owned by the State and the State Council holds
the ownership on behalf of the State.

Any entity or individual that intends to use the sea areas has to
acquire the sea area use right according to the law.

The rights of making use of the sea area and profiting from it in
accordance with the law by the owner of the sea area use right shall be
protected by the law and may not be infringed upon by any entity or
individual.

The State shall implement the user pays system for the sea area
use.

——Extracts from *the Law of the People's Republic of China
on the Management of Sea Area Use*.



号

Certificate No.

国海证

2014B32098106217

中华人民共和国

THE PEOPLE'S REPUBLIC OF CHINA

海域使用权证书

SEA AREA USE CERTIFICATE

国家海洋局印制

State Oceanic Administration

印制号：0010265

根据《中华人民共和国海域使用管理法》等有关法律法规，为保护海域使用权人的合法权益，对用海单位和个人申请登记的本证所列海域权利，经审定，准予登记，颁发此证。

In accordance with the Law of the People's Republic of China on the Management of Sea Area Use and relevant laws and regulations to protect the lawful rights and interests of the owners of the sea area use right, for the sea area rights listed in this certificate as applied for registration by the sea area use entities and individuals, the certificate is issued after they have been examined and permitted for registration.

Certificate Issuing Authority

发证机关

江苏省人民政府

(印章)

(Seal)

2014 年 11 月 06 日
Year Month Date

海域使用权人 Owner of the Sea Area Use Right	江苏省沿海开发(东台)有限公司		
地址 Address	江苏省东台市沿海经济区通海路龙缘阁2号楼		
项目名称 Project Title	条子泥垦区(一期)条北海水生生态养殖区海		
项目性质 Project Character	条子泥垦区(一期)条北海水生生态养殖区海		
经营性质	经营性		
用海类型 Types of Sea Area Use	一级类 I-Class Type	渔业用海	
	二级类 II-Class Type	围海养殖用海	
宗海面积 Area of Sea Plot	29.328	公顷 (ha.)	海域等级 Grade of Sea Area
			五等
用海方式 Sea Use Pattern	围海养殖	29.328	公顷(ha.)
用海设施和构筑物 Facilities and Structures at Sea			公顷(ha.)
终止日期 Deadline	2024-11-04		
登记编号 Registration No.	320000-20140166		

登记机

江苏省海洋与渔业局

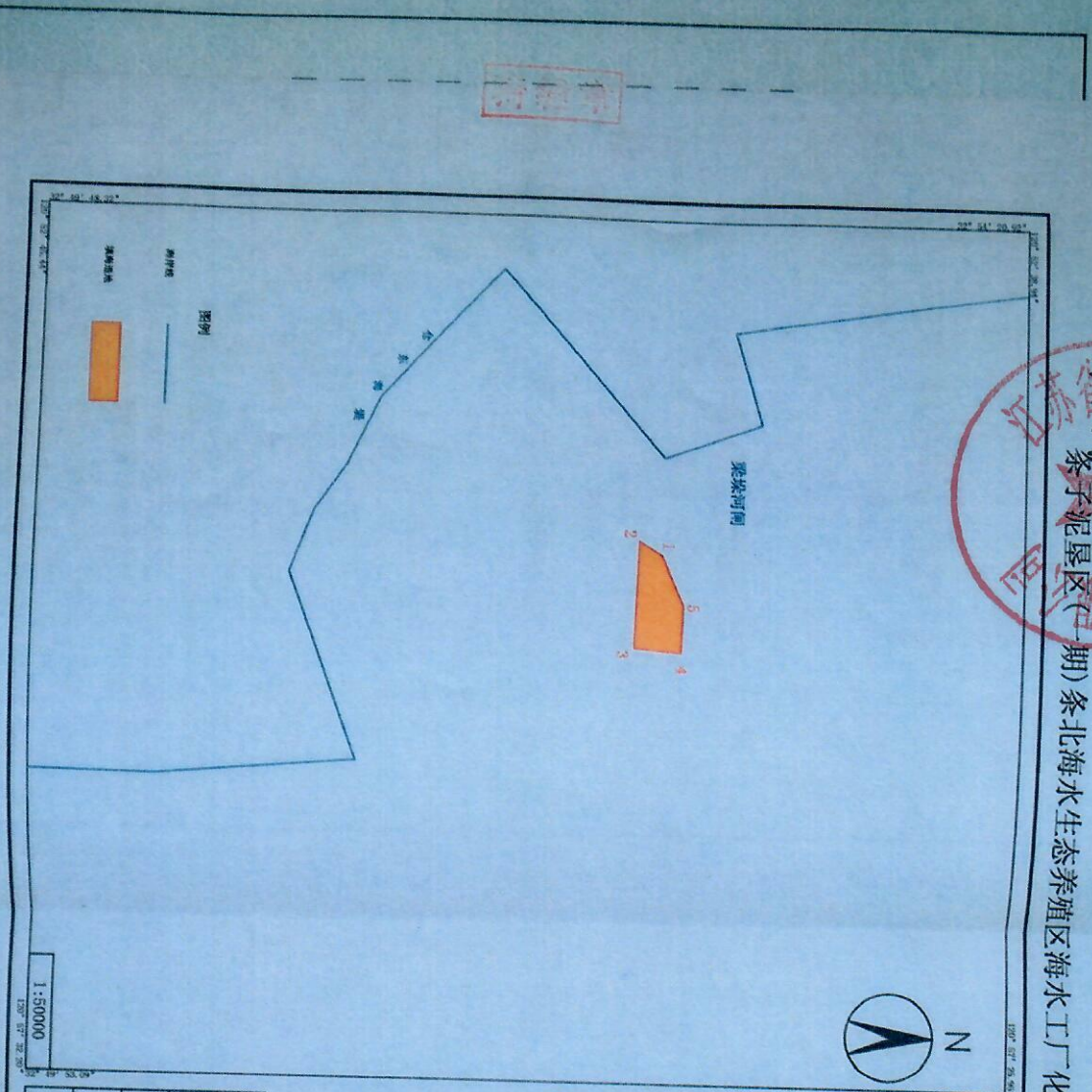
(印章)

(Seal)

2014 年 11 月 05 日
Year Month Date



上海海垦区(一期)条北海水生态养殖区海水工厂化养殖二区宗海界址图



界址点编号及坐标 (角度 经度)	
1	32° 52' 15.88" 120° 54' 56.59"
2	32° 52' 09.46" 120° 54' 52.28"
3	32° 52' 09.11" 120° 55' 27.55"
4	32° 52' 21.99" 120° 55' 28.44"
5	32° 52' 22.15" 120° 55' 12.91"
单元	界址线
宗海	1-2-3-4-5-1
制图参数	WGS84坐标系
面积 (公顷)	
29.3280	

坐标系	WGS-84	深度基准	理论基面
投影	高斯克吕格	中央子午线	123°
绘图单位	江苏方圆建设工程检测有限公司		
测图人	陈剑利	绘图人	曹玉峰
制图时间	2014.12.13	审核人	王龙



江苏省非税收入统一票据 (电子)



票据代码: 32010123
交款人统一社会信用代码:
交款人: 江苏省沿海开发(东台)有限公司

票据号码: 0137847827
校验码: 622649
开票日期: 2023-11-24

项目编码	项目名称	单位	数量	标准	金额(元)	备注
103070104	地方海域使用金收入-市县级	次	1	0.00-0.00	13,197.60	

金额合计(大写) 壹万叁仟壹佰玖拾柒元陆角

(小写)¥ 13,197.60

其他信息
2014B32098106217
票据的缴款码为: 32098123000014866568



收款单位(章):

复核人: 朱剑华

收款人: 东台市财政局

真伪查验、报销入账反馈, 请登录江苏省财政电子票据公共服务平台 (<http://einvoice.jsczt.cn>)。财政电子票据可作为报销凭证, 请妥善保管。

矿藏、水流、海域属于国家所有。
依法取得的海域使用权受法律保护。

——摘自《中华人民共和国物权法》
海域属于国家所有，国务院代表国家行使海域所

有权

单位和个人使用海域，必须依法取得海域使用权。
海域使用权人依法使用海域并获得收益的权利受
法律保护，任何单位和个人不得侵犯。

国家实行海域有偿使用制度。

——摘自《中华人民共和国海域使用管理法》

Mineral resources, water current and sea areas are owned by
the State.

The sea area use right acquired according to law shall be protected
by the law.

——Extracts from the Law of the People's Republic of China
on Real Rights.

The sea areas are owned by the State and the State Council holds
the ownership on behalf of the State.

Any entity or individual that intends to use the sea areas has to
acquire the sea area use right according to the law.

The rights of making use of the sea area and profiting from it in
accordance with the law by the owner of the sea area use right shall be
protected by the law and may not be infringed upon by any entity or
individual.

The State shall implement the user pays system for the sea area
use.

——Extracts from the Law of the People's Republic of China
on the Management of Sea Area Use.



国海证

Certificate No.

2014B32098106221

中华人民共和国

THE PEOPLE'S REPUBLIC OF CHINA

海域使用权证书

SEA AREA USE CERTIFICATE

国家海洋局印制

State Oceanic Administration

印制号: 0010264

根据《中华人民共和国海域使用管理法》等有关法律法规，为保护海域使用权人的合法权益，对用海单位和个人申请登记的本证所列海域权利，经审定，准予登记，颁发此证。

In accordance with the Law of the People's Republic of China on the Management of Sea Area Use and relevant laws and regulations to protect the lawful rights and interests of the owners of the sea area use right, for the sea area rights listed in this certificate as applied for registration by the sea area use entities and individuals, the certificate is issued after they have been examined and permitted for registration.

发证机关
江苏省人民政府
Certificate Issuing Authority
(印章)
(Seal)

2014 年 11 月 06 日
Year Month Date



海域使用权人 Owner of the Sea Area Use Right	2014B32098106221 江苏省沿海开发(东台)有限公司	
地址 Address	江苏省东台市沿海经济开发区通海路龙堡阁2号楼	
项目名称 Project Title	条子泥垦区(一期)条北滩生态养殖区海	
项目性质 Project Character	东工业化养殖三区	
用海类型 Types of Sea Area Use	1-Class Type II-Class Type 经营养殖	渔业用海
宗海面积 Area of Sea Plot	41.6254 公顷 (ha.)	围海养殖用海 5级 公顷 (ha.)
用海方式 Sea Use Pattern	41.6254	公顷 (ha.) 公顷 (ha.) 公顷 (ha.)
用海设施和构筑物 Facilities and Structures at Sea		
终止日期 Deadline	2024-11-04	
登记编号 Registration No.	320000-20140157	
登记机关 Registration Authority	江苏省海洋与渔业局 (印章) (Seal)	
	2014 年 11 月 05 日 Year Month Date	

条子泥垦区(一期)条北海水生生态养殖区海水工厂化养殖三区宗海位置图



图例

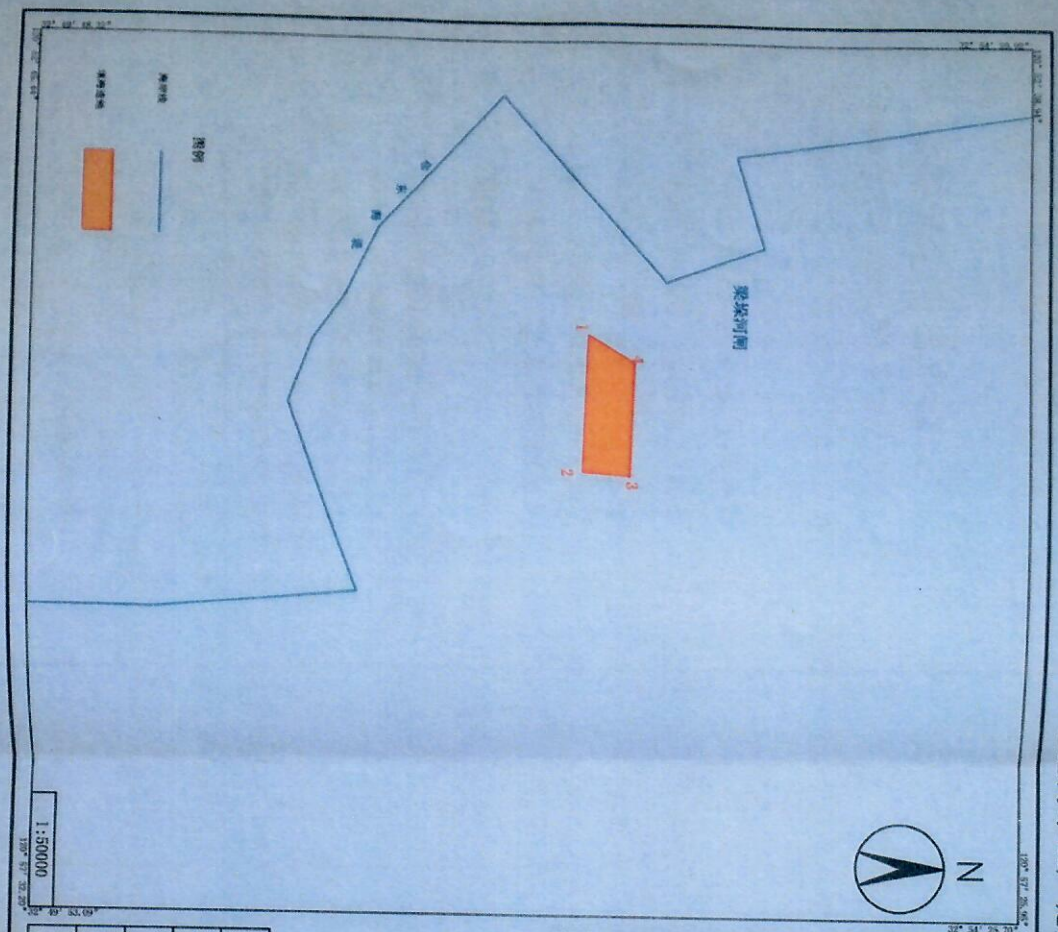
界线
宗海

1:250000

坐标系	WGS-84	深度基准	理论基面
投影	高斯克吕格	中央子午线	123°
绘图单位	江苏方圆建设工程检测有限公司		
测图人	陈剑利	绘图人	曹玉峰
绘图时间	2014.12.13	审核人	王龙



条子泥垦区(一期)条北海水生生态养殖区海水工厂化养殖三区宗海界址图



界址点编号及坐标 (纬度 经度)	
1	32° 51' 54.70" 120° 54' 42.34"
2	32° 51' 54.26" 120° 55' 26.53"
3	32° 52' 07.14" 120° 55' 27.42"
4	32° 52' 07.50" 120° 54' 50.96"
单元	界址线
宗海	1-2-3-4-1
制图参数	WGS84坐标系
	面积 (公顷)
	41.6254

坐标系	WGS-84	深度基准	理论基准
投影	高斯克吕格	中央子午线	123°
绘图单位	江苏方圆建设工程检测有限公司		
测量人	陈剑钊	绘图人	曹玉峰
绘制时间	2014.12.13	审核人	王龙



附件一收



江苏省非税收入统一票据 (电子)



票据代码: 32010123
交款人统一社会信用代码:
交款人: 江苏省沿海开发(东台)有限公司

票据号码: 0137847828
校验码: 136821
开票日期: 2023-11-24

项目编号	项目名称	单位	数量	标准	金额(元)	备注
103070104	地方海域使用金收入-市县级	次	1	0.00-0.00	18,731.43	

金额合计 (大写) 壹万捌仟柒佰叁拾壹元肆角叁分

(小写) ¥ 18,731.43

其他信息
2014B32098106221
票据的缴款码为: 32098123000014866734



收款单位(章):

复核人: 朱剑华

收款人: 东台市财政局

真伪查验、报销入账反馈, 请登录江苏省财政电子票据公共服务平台 (<http://einvoice.jsczt.cn>)。财政电子票据可作为报销凭证, 请妥善保管。

矿藏、水流、海域属于国家所有。
依法取得的海域使用权受法律保护。

——摘自《中华人民共和国物权法》
海域属于国家所有，国务院代表国家行使海域所有
权。

单位和个人使用海域，必须依法取得海域使用权。
海域使用权人依法使用海域并获得收益的权利受
法律保护，任何单位和个人不得侵犯。
国家实行海域有偿使用制度。

——摘自《中华人民共和国海域使用管理法》
Mineral resources, water current and sea areas are owned by
the State.
The sea area use right acquired according to law shall be protected
by the law.

——Extracts from the Law of the People's Republic of China
on Real Rights.
The sea areas are owned by the State and the State Council holds
the ownership on behalf of the State.
Any entity or individual that intends to use the sea areas has to
acquire the sea area use right according to the law.
The rights of making use of the sea area and profiting from it in
accordance with the law by the owner of the sea area use right shall be
protected by the law and may not be infringed upon by any entity or
individual.
The State shall implement the user pays system for the sea area
use.

——Extracts from the Law of the People's Republic of China
on the Management of Sea Area Use.



Certificate No.

国海证

2014B32098106281

号

中华人民共和国

THE PEOPLE'S REPUBLIC OF CHINA

海域使用权证书

SEA AREA USE CERTIFICATE

国家海洋局印制

State Oceanic Administration

印制号: 0010263

根据《中华人民共和国海域使用管理法》等有关法律法规，为保护海域使用权人的合法权益，对用海单位和个人申请登记的本证所列海域权利，经审定，准予登记，颁发此证。

In accordance with the Law of the People's Republic of China on the Management of Sea Area Use and relevant laws and regulations to protect the lawful rights and interests of the owners of the sea area use right, for the sea area rights listed in this certificate as applied for registration by the sea area use entities and individuals, the certificate is issued after they have been examined and permitted for registration.

发证机关 (印章)
Certificate Issuing Authority (Seal)

2014 年 06 月 06 日
Year Month Date

海域使用权人 Owner of the Sea Area Use Right	江苏省沿海开发(集团)有限公司		
地址 Address	江苏省东台市沿海经济开发区通海镇龙缘阁2号楼		
项目名称 Project Title	蔡子泥垦区(二期)蔡北海木生态养殖区海		
项目性质 Project Character	经营性		
用海类型 Types of Sea Area Use	一级类 I-Class Type	渔业用海	
	二级类 II-Class Type	围海养殖用海	
宗海面积 Area of Sea Plot	39,577	公顷 (ha.)	海域等级 Grade of Sea Area
围海养殖	39,577		五等
用海方式 Sea Use Pattern			公顷(ha.)
用海设施和构筑物 Facilities and Structures at Sea			公顷(ha.)
终止日期 Deadline	2024-11-04		
登记编号 Registration No.	320000-20140168		
登记机 Registration Authority	江苏省海洋与渔业局		
	2014 年 11 月 05 日		

条子泥垦区(一期)条北海水生生态养殖区海水工厂化养殖四区宗海位置图



图例

海界线

宗海

1:250000

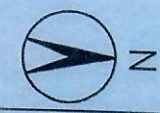
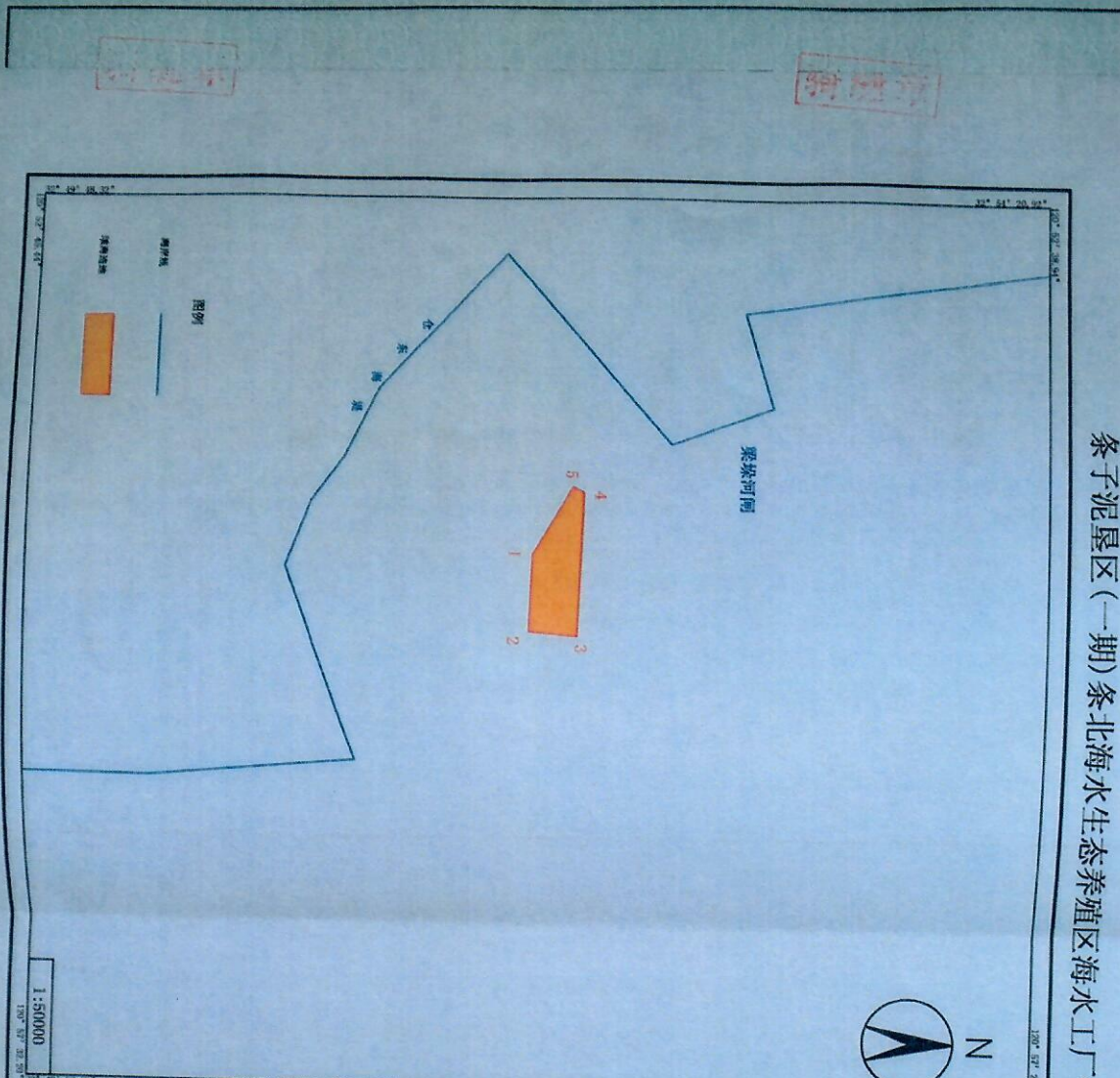
坐标系	WGS 84	深度基准	理论基面
投影	高斯克吕格	中央子午线	123°
绘图单位	江苏方圆建设工程检测有限公司	绘图人	曹王峰
测编人	陈剑利	审核人	王龙
绘制时间	2014.12.13		



条子泥垦区(一期)条北海水生生态养殖区海水工厂化养殖四区宗海界址图



王虎 一校



界址点编号及坐标 (纬度 经度)		面积 (公顷)
1	32° 51' 39.66"	120° 55' 00.95"
2	32° 51' 39.41"	120° 55' 25.51"
3	32° 51' 52.29"	120° 55' 26.39"
4	32° 51' 52.74"	120° 54' 41.02"
5	32° 51' 49.72"	120° 54' 38.99"
单元	界址线	面积 (公顷)
宗海	1-2-3-4-5-1	
制图参数	WGSS4坐标系	39.5770

坐标系	WGS-84	深度基准	理论基面
投影	高斯克吕格	中央子午线	123°
绘图单位	江苏方圆建设工程检测有限公司		
测量人	陈剑利	绘图人	曹王峰
绘制时间	2014.12.13	审核人	王虎



江苏省非税收入统一票据 (电子)



票据代码: 32010123
交款人统一社会信用代码:
交款人: 江苏省沿海开发(东台)有限公司

票据号码: 0137847829
校验码: 889551
开票日期: 2023-11-24

项目编码	项目名称	单位	数量	标准	金额(元)	备注
103070104	地方海域使用金收入-市县级	次	1	0.00-0.00	17,809.65	

金额合计 (大写) 壹万柒仟捌佰零玖元陆角伍分 (小写) ¥ 17,809.65

其他信息
2014B32098106231
票据的缴款码为: 32098123000014866811



收款单位(章): 复核人: 朱剑华 收款人: 东台市财政局
真伪查验、报销入账反馈, 请登录江苏省财政电子票据公共服务平台 (<http://einvoice.jsczt.cn>)。财政电子票据可作为报销凭证, 请妥善保管。

矿藏、水流、海域属于国家所有。
依法取得的海域使用权受法律保护。

——摘自《中华人民共和国物权法》
海域属于国家所有，国务院代表国家行使海域所
有权。

单位和个人使用海域，必须依法取得海域使用权。
海域使用权人依法使用海域并获得收益的权利受
法律保护，任何单位和个人不得侵犯。
国家实行海域有偿使用制度。

——摘自《中华人民共和国海域使用管理法》
Mineral resources, water current and sea areas are owned by
the State.

The sea area use right acquired according to law shall be protected
by the law.

——Extracts from the Law of the People's Republic of China
on Real Rights.

The sea areas are owned by the State and the State Council holds
the ownership on behalf of the State.

Any entity or individual that intends to use the sea areas has to
acquire the sea area use right according to the law.

The rights of making use of the sea area and profiting from it in
accordance with the law by the owner of the sea area use right shall be
protected by the law and may not be infringed upon by any entity or
individual.

The State shall implement the user pay's system for the sea area
use.

——Extracts from the Law of the People's Republic of China
on the Management of Sea Area Use.

国海证 2014B32098106272
Certificate No.

号

中华人民共和国

THE PEOPLE'S REPUBLIC OF CHINA

海域使用权证书

SEA AREA USE CERTIFICATE

国家海洋局印制

State Oceanic Administration

印制号: 0010368



根据《中华人民共和国海域使用管理法》等有关法律法规，为保护海域使用权人的合法权益，对用海单位和个人申请登记的本证所列海域权利，经审定，准予登记，颁发此证。


In accordance with the Law of the People's Republic of China on the Management of Sea Area Use and relevant laws and regulations to protect the lawful rights and interests of the owners of the sea area use right, for the sea area rights listed in this certificate as applied for registration by the sea area use entities and individuals, the certificate is issued after they have been examined and permitted for registration.

发证机关 (印章)
 Certificate Issuing Authority (Seal)
 2014年 11月 06日
 Year Month Date

海域使用权人 Owner of the Sea Area Use Right	江苏省沿海开发(东台)有限公司	
地址 Address	江苏省东台市沿海经济区通海路龙缘阁2号楼	
项目名称 Project Title	条子泥垦区(一期)条北海水生生态养殖区条北海水區海堤河	
项目性质 Project Character	经营类	
用海类型 Types of Sea Area Use	I-Class Type 二级类	渔业用海
宗海面积 Area of Sea Plot	97.3223 公顷 (ha.)	围海养殖用海 海域等级 五等
用海方式 Sea Use Pattern	围海养殖	97.3223 公顷 (ha.)
用海设施和构筑物 Facilities and Structures at Sea		公顷 (ha.)
终止日期 Deadline	2024-11-04	
登记编号 Registration No.	320000-20140173	

登记机关 (印章)
 Registration Authority (Seal)
 2014年 11月 05日
 Year Month Date

条子泥垦区(一期)条北海水生态养殖区条北海水海堤河宗海位置图



图例

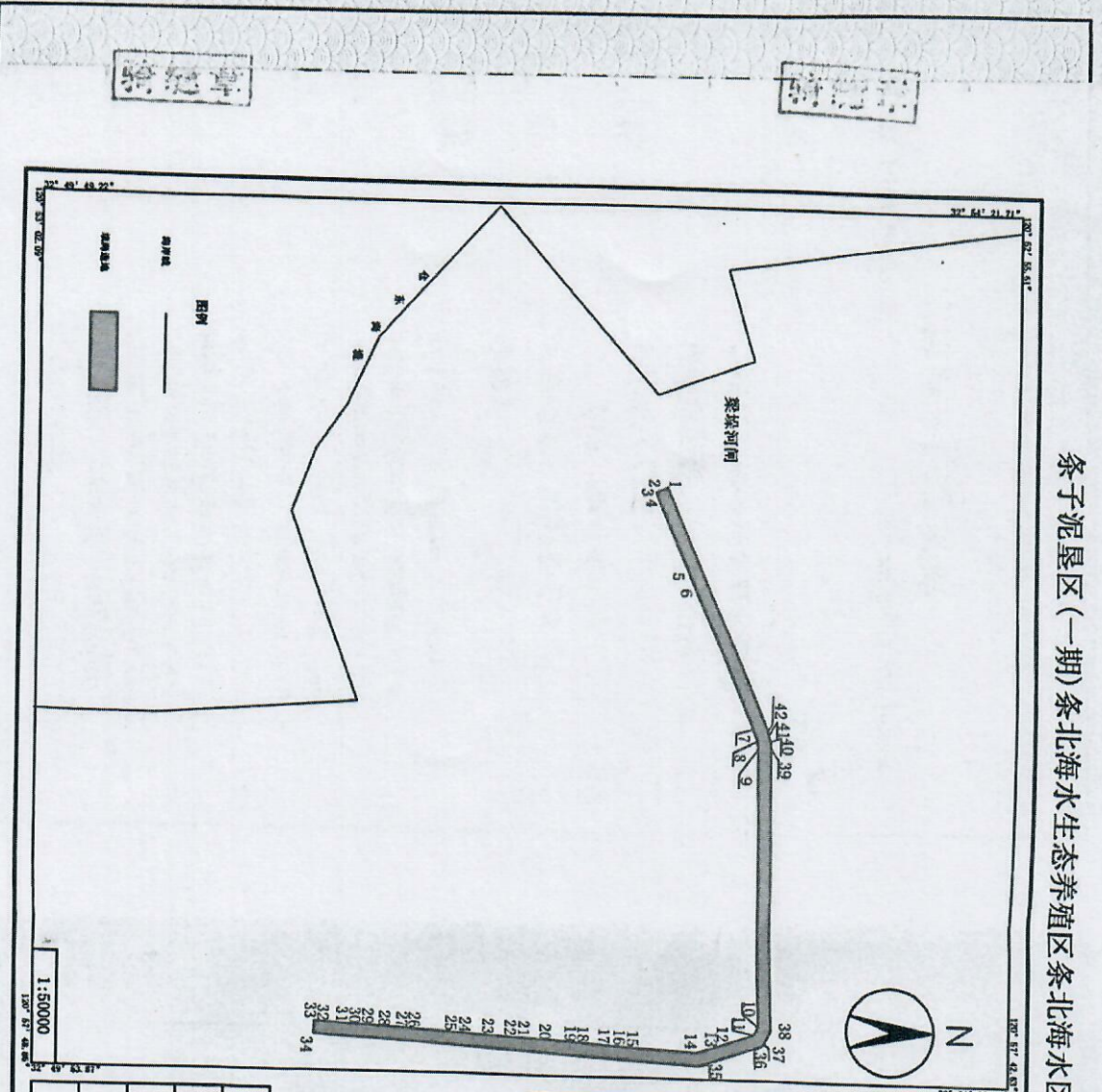
海岸线

宗海

1:250000

坐标系	WGS-84	深度基准	理论基面
投影	高斯克自格	中央子午线	123°
绘图单位	江苏方圆建设工程检测有限公司	绘图人	曹王峰
测量人	陈剑利	审核人	王龙
绘制时间	2014.12.13		

条子泥垦区(一期)条北海水生生态养殖区条北海水区海堤河宗海界址图



界址点编号及坐标 (纬度 经度) (见附表1、2)	
1	32° 52' 18.95" 120° 54' 54.06"
2	32° 52' 15.60" 120° 54' 55.87"
3	32° 52' 15.88" 120° 54' 56.59"
4	32° 52' 22.15" 120° 55' 12.91"
...	
单元	界址线
宗海	面积 (公顷)
	97.3223
制图参数	
WGS84坐标系	

坐标系	WGS-84	深度基准	理论基面
投影	高斯克吕格	中央子午线	123°
绘图单位	江苏方圆建设工程检测有限公司		
测量人	陈剑利	绘图人	曹玉峰
绘制时间	2014.12.13	审核人	王龙

1:50000



海域使用金缴纳记录
Record of Paying the Sea Area Use Fee

缴纳方式 Form of Paying	缴纳金额 (元) Paid Amount (yuan)	缴纳时间 Date of Paying	计征机关 Collection Authority	经办人 Person Managing the Affair
逐年缴纳	43795.04	2014-10-23	江苏省海洋与渔业局	胡永歌
逐年缴纳	43795.04	2015-10-26	江苏省海陵专用 江苏省海陵专用	使用章
逐年缴纳	43795.04	2016-10-20	江苏省海陵专用 江苏省海陵专用	使用章

注意事项

- 一、本证为海域使用权的法律凭证，由海域使用权人持有。
- 二、本证记载的内容以海洋行政主管部门的海域使用权登记内容为准。
- 三、所载内容如有变更，持证人应当及时向登记机关申请办理变更手续。
- 四、本证应妥善保管，如有遗失或毁损，持证人应及时报登记机关并补办有关手续。
- 五、本证不得涂改，涂改的证书一律无效。
- 六、未经批准，本证所代表的海域使用权不得转让。
- 七、各级人民政府有关行政主管部门检查海域使用有关情况时，持证人应当主动出示本证。

Notes

1. The certificate shall serve as a legal document of the sea area use right, which is held by the owner of the sea area use right.
2. The content of the certificate should take the content of the registration of sea area use right with the competent marine department.
3. In case of any change in the content of the certificate, the certificate holder shall report to the registration authority in time to apply for going through the procedures for the change.
4. The certificate shall be kept properly. In case the certificate is lost or damaged, the certificate holder shall report to the registration authority in time and go through supplementary procedures as appropriate.
5. The certificate shall not be altered, and any altered certificate shall be invalid without exception.
6. Without authorization, the sea area use right licensed in the certificate shall not be transferred.
7. The certificate holder shall show the certificate for inspection or survey to the officials from the relevant administration departments of the people's governments at various levels.

他项权利设定记录
Record of Setting Other Rights

他项权利类型 Types of Other Rights	他项权利人 Persons of Other Rights	设定时限 Set Time Limit	登记机关 Registration Authority	经办人 Person Managing the Affair

江苏省非税收入统一票据 (电子)



票据代码: 32010123
 交款人统一社会信用代码:
 交款人: 江苏省沿海开发(东台)有限公司

票据号码: 0137847834
 校验码: 195554
 开票日期: 2023-11-24

项目编码	项目名称	单位	数量	标准	金额 (元)	备注
103070104	地方海域使用金收入-市县级	次	1	0.00-0.00	43,795.04	

金额合计 (大写) 肆万叁仟柒佰玖拾伍元零肆分 (小写) ¥ 43,795.04

其他信息
 2014B32098106272
 票据的缴款码为: 32098123000014868280



收款单位 (章)

复核人: 朱剑华

收款人: 东台市财政局

真伪查验、报销入账反馈, 请登录江苏省财政电子票据公共服务平台 (<http://einvoice.jsczt.cn>)。财政电子票据可作为报销凭证, 请妥善保管。