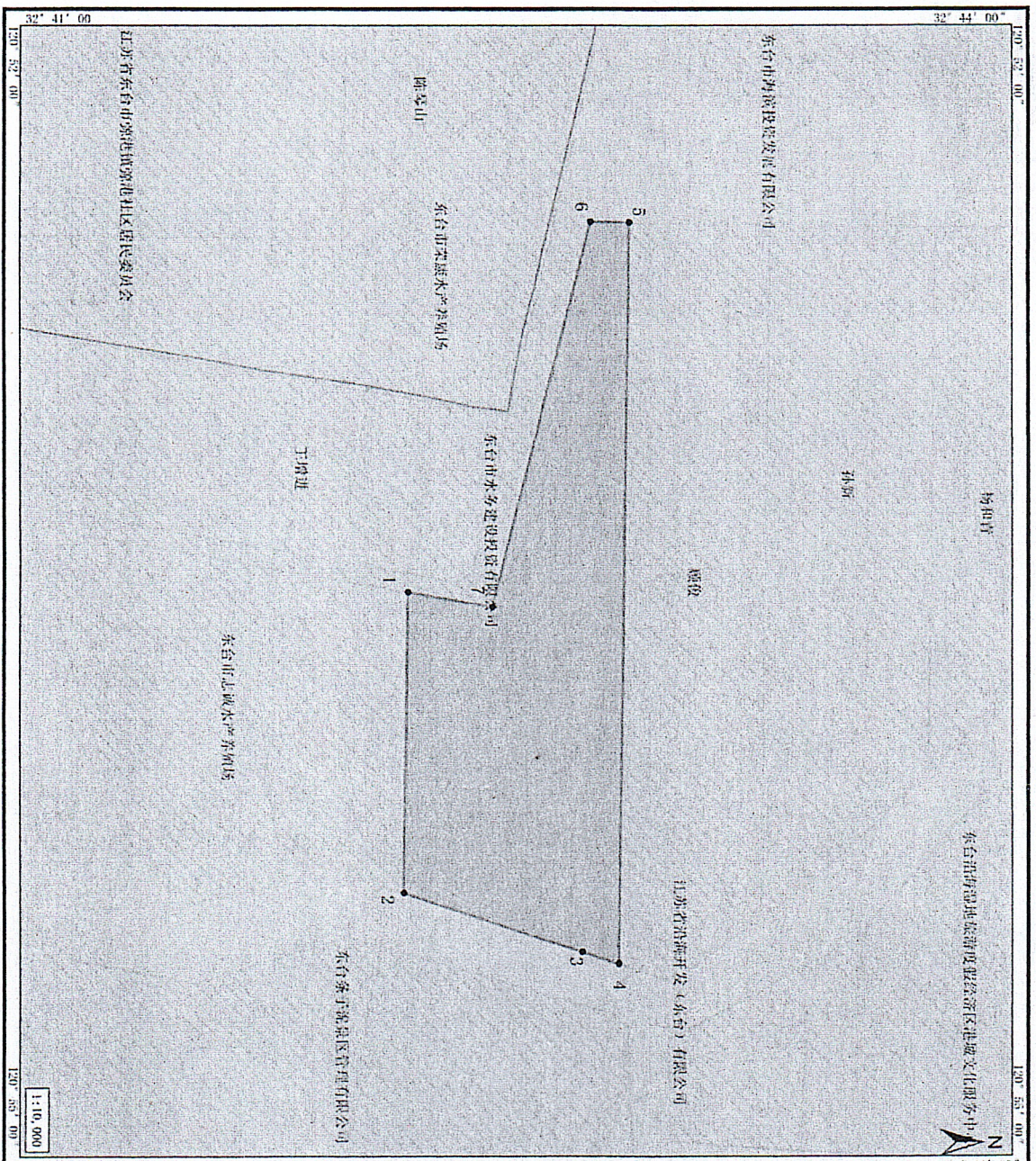


东台市不动产登记中心
东台市不动产登记中心
骑缝章(15)

方东水产养殖(东台)有限公司围海养殖项目-1宗海界址图



界址点编号及坐标(北坐标系)			
1	32° 42' 58.868"	120° 53' 58.469"	
2	32° 42' 58.886"	120° 54' 20.207"	
3	32° 43' 7.969"	120° 54' 24.189"	
4	32° 43' 10.230"	120° 54' 25.001"	
5	32° 43' 10.187"	120° 53' 31.500"	
6	32° 43' 7.800"	120° 53' 31.500"	
7	32° 43' 2.100"	120° 53' 59.400"	
8			
9			
10			
11			
12			
13			
14			
15			
16			
17			
18			

界址点编号及坐标(北坐标系), 见附图

内部单元	用海方式	界址线	面积(公顷)
高位养殖	围堰养殖	1-2---7-1	36.7901
宗海		1-2---7-1	36.7901

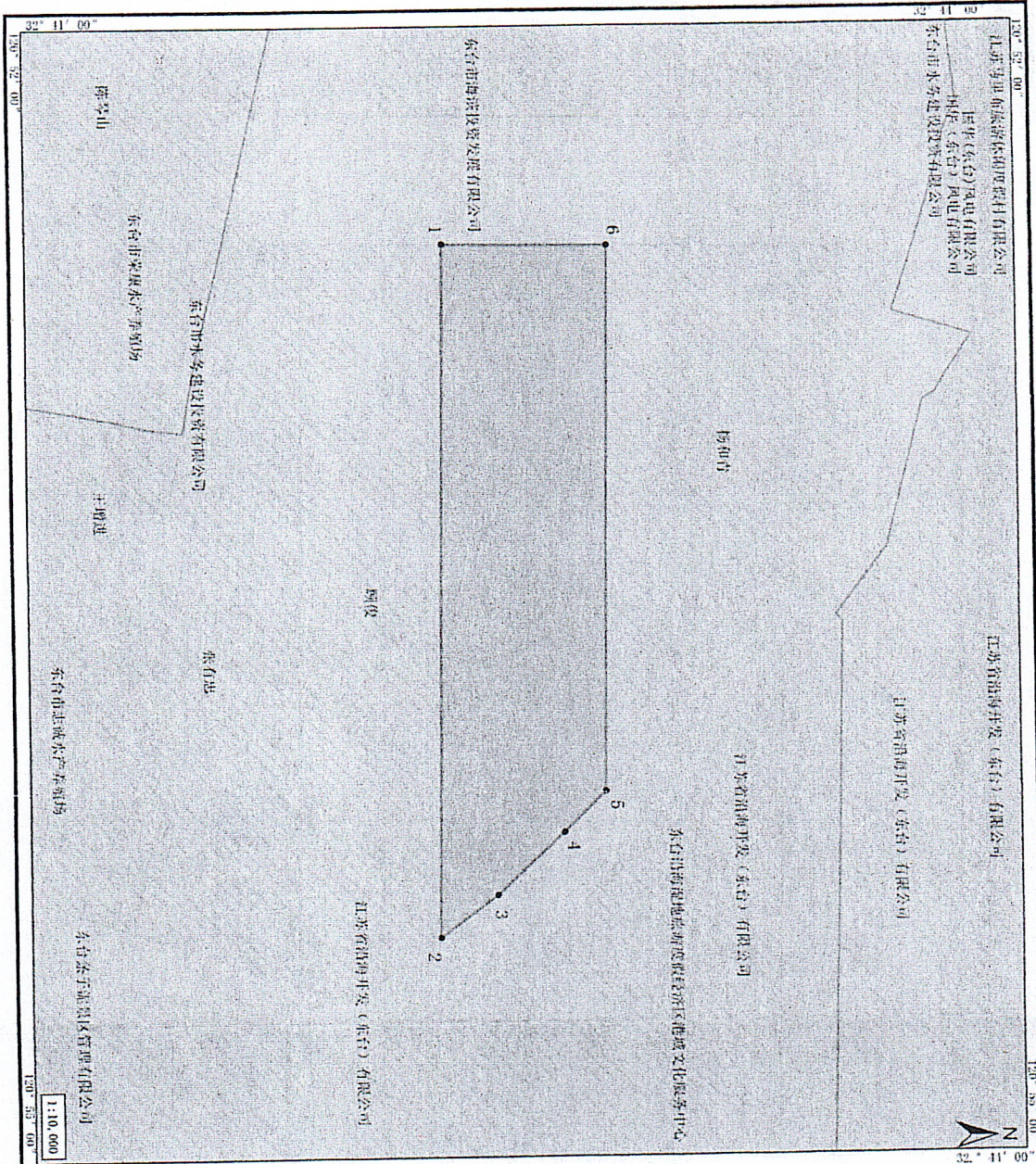
宗海宗地	C83-2900	1200	宗地一宗地界址(120° 00')
高程基准	1985国家高程基准		宗地理论最低潮面
测绘单位	江苏东台市地籍测绘队		
测量人	王超		
绘制日期	2024年11月		

2、方东水产养殖(东台)有限公司

3、方东水产养殖（东台）有限公司

东台市不动产登记中心
骑缝章(15)

方东水产养殖（东台）有限公司围海养殖项目宗海界址图



1:10,000

界址点编号及坐标(北东角)	方位角	距离(米)
1	22° 43' 18.830"	120° 53' 31.500"
2	32° 43' 18.871"	120° 54' 21.681"
3	32° 43' 22.362"	120° 54' 18.598"
4	24° 43' 36.476"	120° 54' 13.920"
5	22° 43' 29.035"	120° 54' 10.917"
6	32° 43' 29.003"	120° 53' 31.500"
7		
8		
9		
10		
11		
12		
13		
14		
15		
16		
17		
18		
19		
20		

内部单元	围海方式	岸址线	面积(公顷)
高涂养殖	围海养殖	1-2-3-4-5-6-1	36.7868
宗海		1-2-3-4-5-6-1	36.7868

宗海-宗海图
(1:20,000)

宗海编号: 202101010102

宗海名称: 方东水产养殖项目宗海

宗海用途: 水产养殖

宗海权利人: 方东水产养殖(东台)有限公司

宗海坐落: 东台市海陵区

宗海面积: 36.7868公顷

宗海日期: 2021年09月01日

宗海用途: 水产养殖

宗海权利人: 方东水产养殖(东台)有限公司

宗海坐落: 东台市海陵区

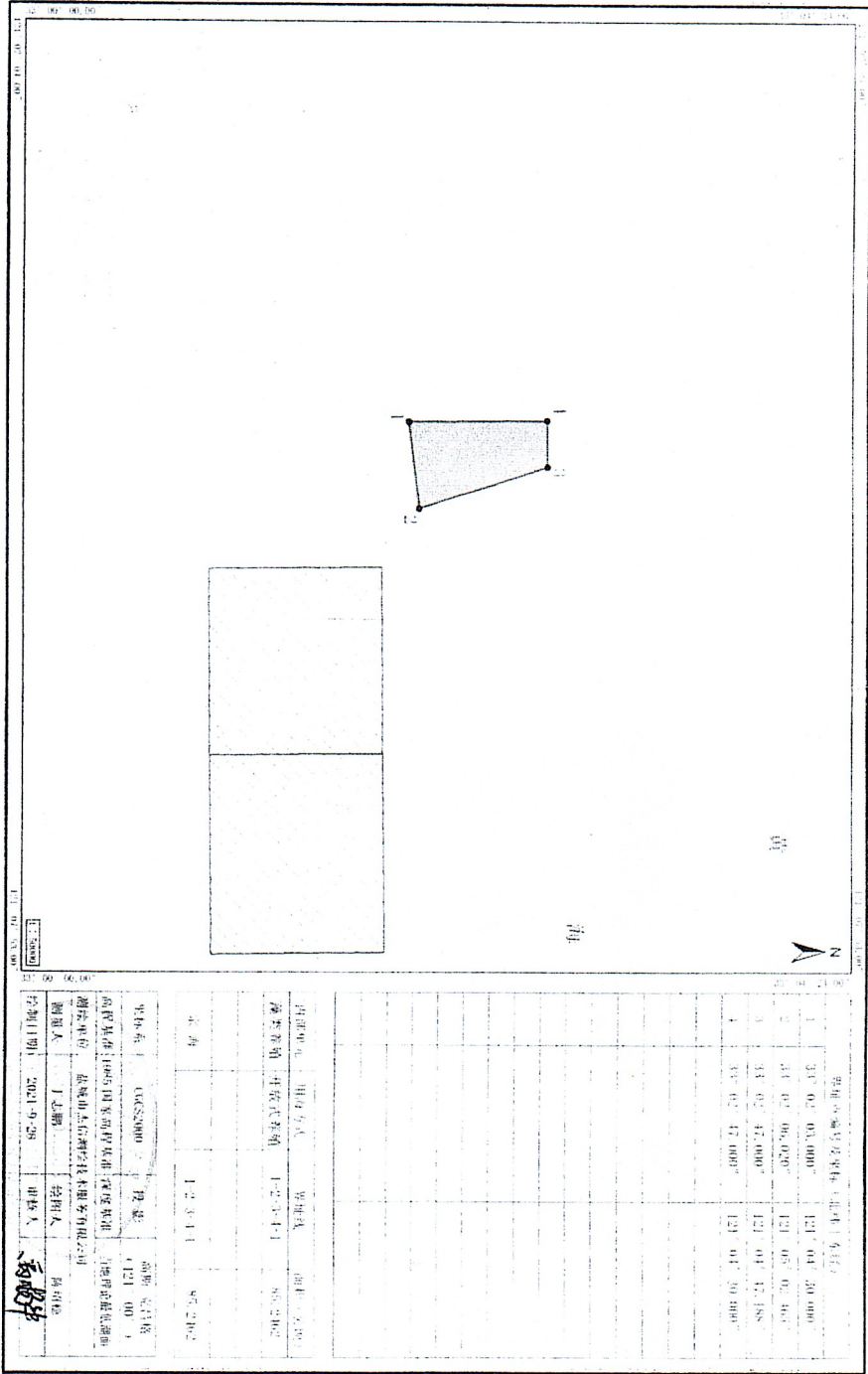
宗海面积: 36.7868公顷

宗海日期: 2021年09月01日

4、东台国有资产经营集团有限公司

东台市不动产登记中心
骑缝章(15)

东台市国有资产经营集团有限公司开放式藻类养殖项目宗海界址图



20230002